

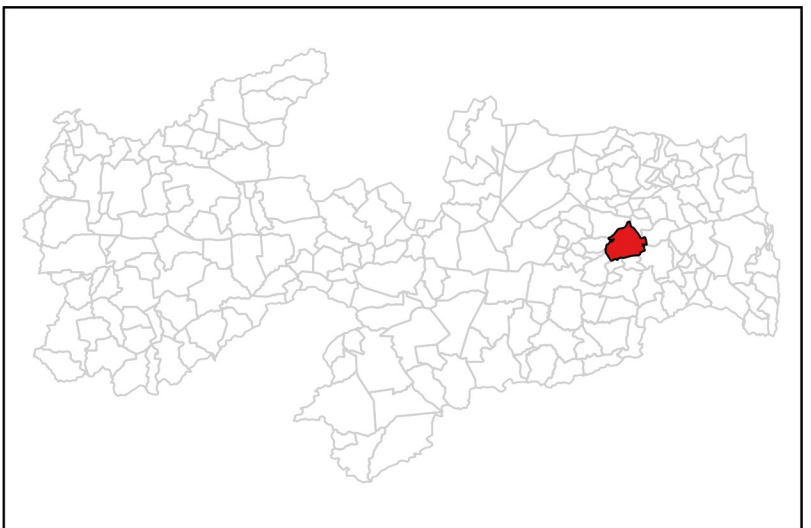
**ANEXO II – ÁREA DE PRESERVAÇÃO DE ENTORNO DO IPHAEP (APE) E  
POLIGONAIS DOS CENTROS HISTÓRICOS TOMBADOS**

Este anexo deverá reunir os mapas, poligonais, referências cartográficas e demais elementos técnicos disponibilizados pelo Iphaep para identificação das áreas abrangidas pelo Edital. As informações abaixo funcionam como quadro de referência para conferência territorial dos projetos.

Município	Decreto de Tombamento	Documento Cartográfico / Poligonal
Alagoa Grande	Decreto Estadual N° 23.551/2002	Anexo 01
Areia	Decreto Estadual N° 8.312/1979	Anexo 02
Bananeiras	Decreto Estadual N° 31.842/2010	Anexo 03
Cajazeiras	Decreto Estadual N° 25.140/2004	Anexo 04
Campina Grande	Decreto Estadual N° 25.139/2004	Anexo 05
Itabaiana	Cadastrado pela Deliberação N° 0002/2017 do Conselho de Proteção dos Bens Históricos Culturais – CONPEC/IPHAEP	Anexo 06
João Pessoa	Decreto Estadual N° 25.138/2004	Anexo 07, 08, 09
Mamanguape	Decreto Estadual N° 8.314/1979 Decreto Estadual N° 25.031/2004	Anexo 10
Pilar	Decreto Estadual N° 8.625/1980	Anexo 11
Pombal	Decreto Estadual N° 22.913/2002	Anexo 12
Princesa Isabel	Decreto Estadual N° 26.099/2005	Anexo 13
Remígio	Decreto Estadual N° 23.809/2002	Anexo 14
Rio Tinto	Cadastrado pela Deliberação N° 0015/2010 do Conselho de Proteção dos Bens Históricos Culturais – CONPEC/IPHAEP	Anexo 15
São João do Cariri	Decreto Estadual N° 25.141/2004	Anexo 16
São João do Rio do Peixe	Decreto Estadual N° 22.917/2002	Anexo 17
Sousa	Decreto Estadual N° 25.030/2004	Anexo 18

**2.1. Critérios de conferência territorial**

- O proponente deverá demonstrar que o imóvel, espaço, roteiro, experiência ou ação proposta está situado dentro da poligonal tombada ou em área reconhecida pelo Iphaep para fins deste Edital.
- A Secretaria de Estado da Cultura da Paraíba poderá solicitar documentos complementares para verificação da localização e da relação do projeto com o território.
- Em caso de dúvida quanto à incidência territorial, prevalecerá a manifestação técnica do Iphaep.

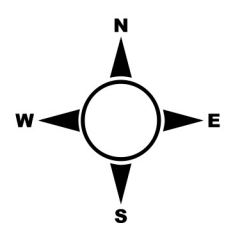


Governo do Estado da Paraíba  
 Secretaria do Estado da Cultura  
 Instituto do Patrimônio Histórico e Artístico do Estado da Paraíba

**DELIMITAÇÃO DO CENTRO HISTÓRICO DE ALAGOA GRANDE**  
**DECRETO ESTADUAL Nº23.551/2002**

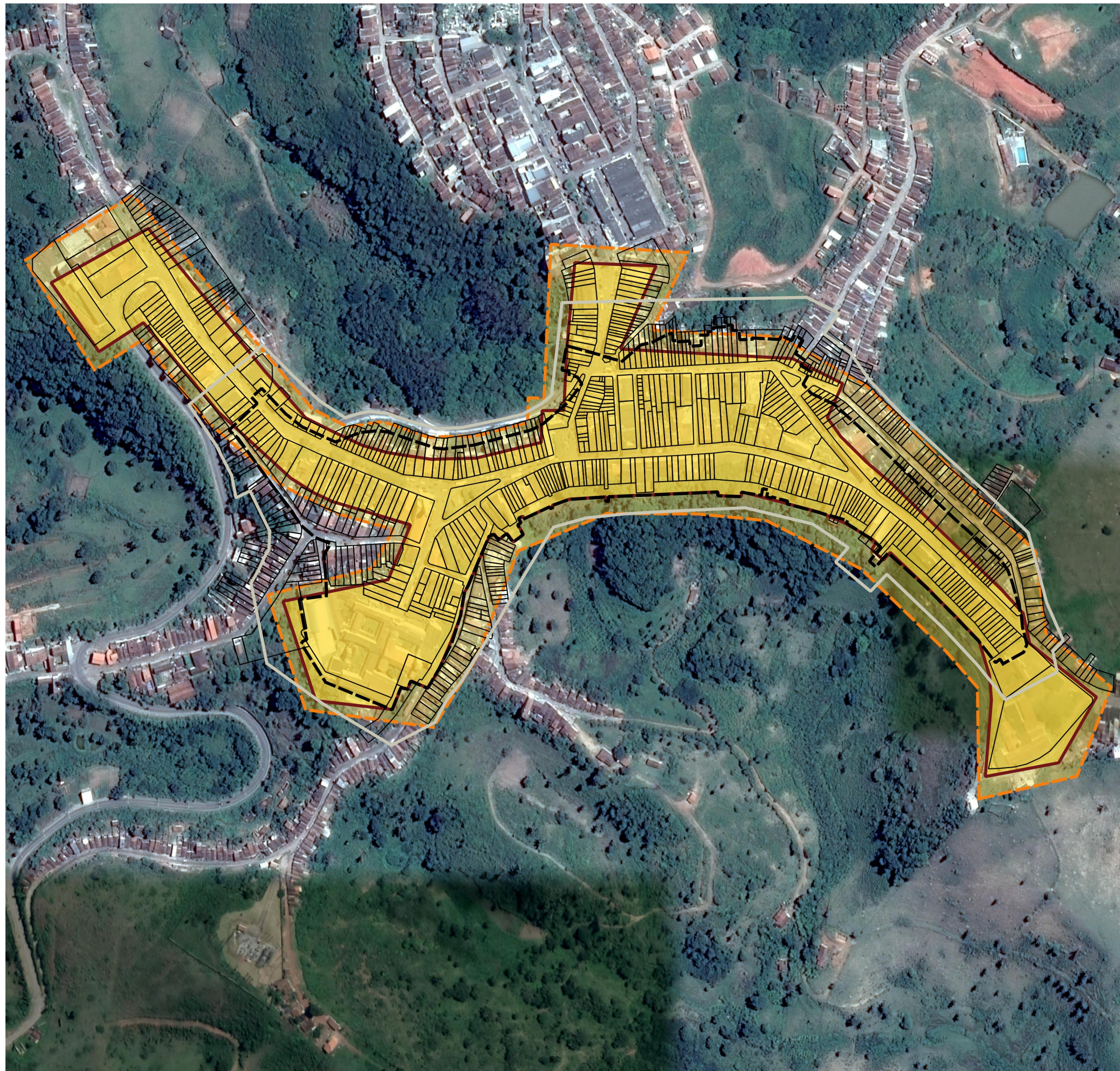
**TOMBAMENTO TEATRO SANTA INÊS**  
**DECRETO ESTADUAL Nº7.922**

**TOMBAMENTO ESTAÇÃO FERROVIÁRIA**  
**DECRETO ESTADUAL Nº22.082**



**Legenda**

- ÁREA DE PRESERVAÇÃO RIGOROSA - APR
- ÁREA DE PRESERVAÇÃO DE ENTORNO - APE
- TEATRO SANTA INÊS
- ESTAÇÃO FERROVIÁRIA
- PRAÇAS
- IGREJA N. S. DA BOA VIAGEM
- PREFEITURA MUNICIPAL
- CORREIOS
- COLÉGIO N. S. DO ROSÁRIO



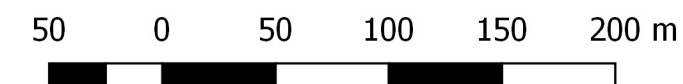
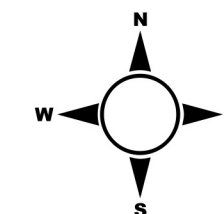
Instituto do Patrimônio Histórico e Artístico do Estado da Paraíba  
Coordenadoria de Arquitetura e Ecologia

**Delimitação do Centro Histórico de Areia  
Decreto Estadual nº 8.312 de 04 de Dezembro de 1979**

Base de dados: Imagens de satélite Google Earth em  
Março de 2012

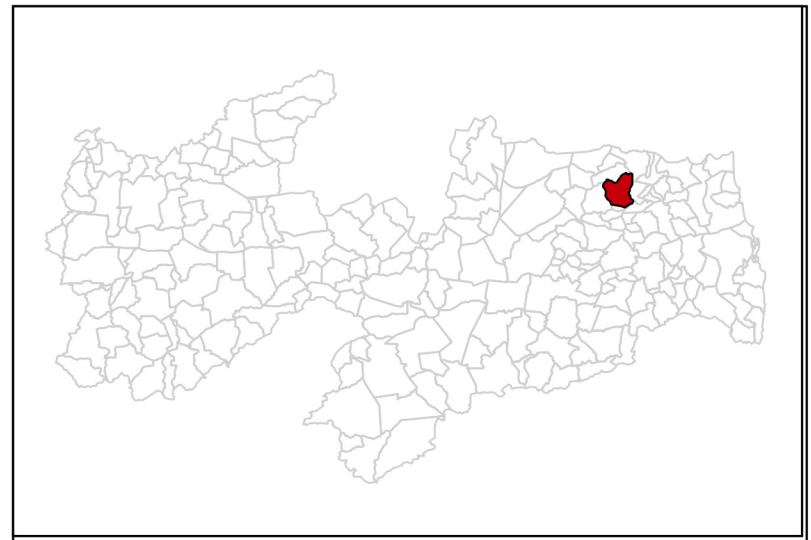
Sistema de Referência: SIRGAS 2000 UTM Zona  
25S

Elaboração: Lidiane E. F. da Silva / Marisa Limeira  
Cabral / Ubtech Office Unipê




**Legenda**







-  APR IPHAEP
-  APE\_IPHAEP
-  APR\_IPHAN
-  APE\_IPHAN



Governo do Estado da Paraíba  
 Secretaria de cultura do Estado  
 Instituto do Patrimônio Histórico e  
 Artístico do Estado da Paraíba

**Delimitação do Centro Histórico de Bananeiras**  
**Decreto Estadual nº 31.842 / 2010**  
**Tombamento Temático Estação Ferroviária**  
**Decreto Estadual nº 22.082 / 2001**



- Legenda**
-  ÁREA DE PRESERVAÇÃO RIGOROSA -APR
  -  ÁREA DE PRESERVAÇÃO DE ENTORNO-APE
  -  IGREJA MATRIZ N.S. DO LIVRAMENTO
  -  ANTIGO CARMELO
  -  PRAÇAS
  -  ESTAÇÃO FERROVIÁRIA

548000

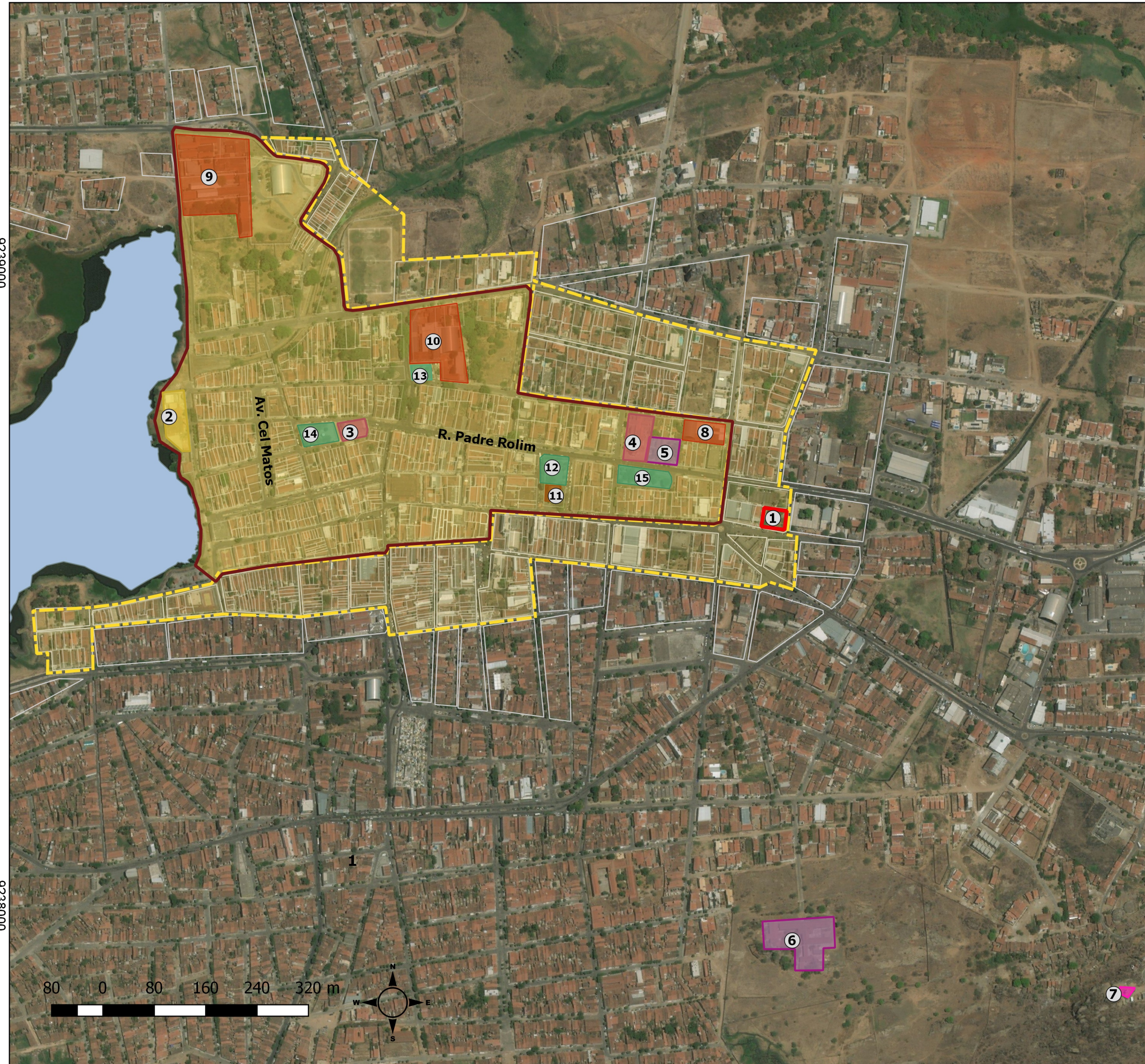
549000

9239000

9239000

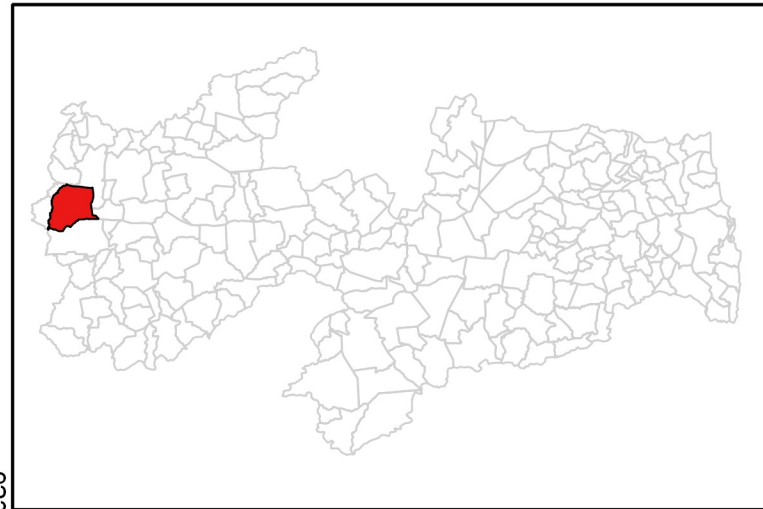
9238000

9238000



548000

549000

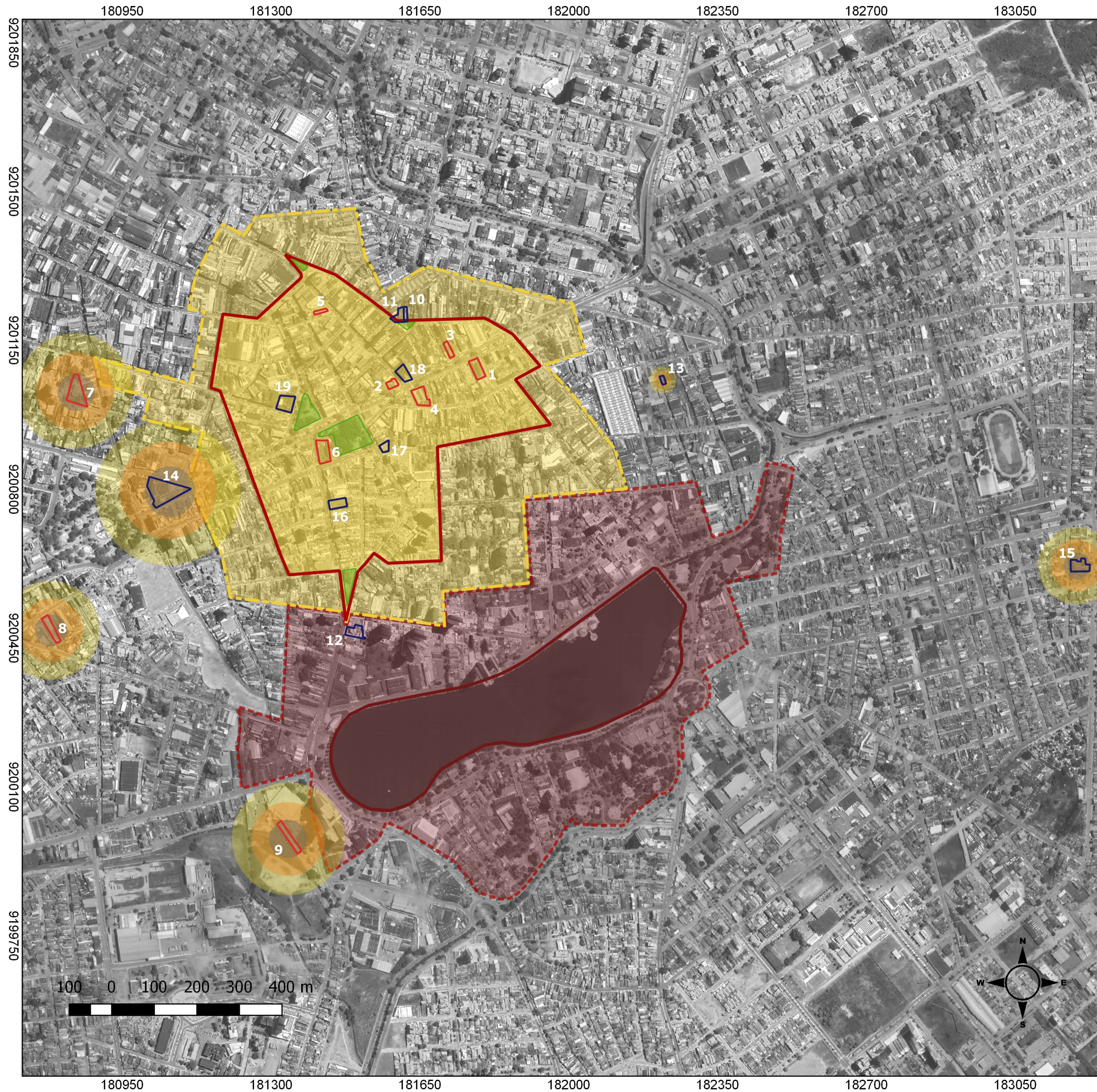


Governo do Estado da Paraíba  
 Secretaria de cultura do Estado  
 Instituto do Patrimônio Histórico e  
 Artístico do Estado da Paraíba

**Delimitação do Centro Histórico e dos  
 Bens Tombados Isoladamente de  
 Cajazeiras**  
**Decreto Estadual nº 25.140/2004**  
**Tombamento Temático das Estações  
 Ferroviárias da Paraíba**  
**Decreto Estadual nº 22.082/2001**

**Legenda**

- Área de Preservação Rigorosa -APR
- Área de Preservação de Entorno -APE
- 1 Estação Ferroviária
- 2 Cajazeiras Tênis Clube
- 3 Igreja Matriz de Nossa Senhora de Fátima
- 4 Catedral de Nossa Senhora da Piedade
- 5 Palácio Episcopal
- 6 Seminário de Nossa Senhora da Assunção
- 7 Cristo Rei
- 8 Colégio N.S. do Carmo
- 9 Colégio Diocesano
- 10 Colégio N.S. de Lourdes
- 11 Prefeitura Municipal
- 12 Praça João da Mata
- 13 Praça Mãe Aninha
- 14 Praça da Matriz
- 15 Praça Cardeal Arcoverde



Governo do Estado da Paraíba  
 Secretaria do Estado da Cultura  
 Instituto do Patrimônio Histórico e Artístico do Estado da Paraíba

## ÁREAS DE PROTEÇÃO DO IPHAEP - CAMPINA GRANDE

DELIMITAÇÃO DO CENTRO HISTÓRICO DE CAMPINA GRANDE  
 DECRETO ESTADUAL N.º 25.139/2004

ÁREAS DE ENTORNO  
 DECRETO ESTADUAL N.º 33.186/2013

DEC. 19.447 DE 24/12/1997  
 DEC. 20.905 DE 11/02/2000  
 DEC. 22/082 DE 21/09/2001  
 DEC. 22.245 DE 21/09/2001

### Legenda

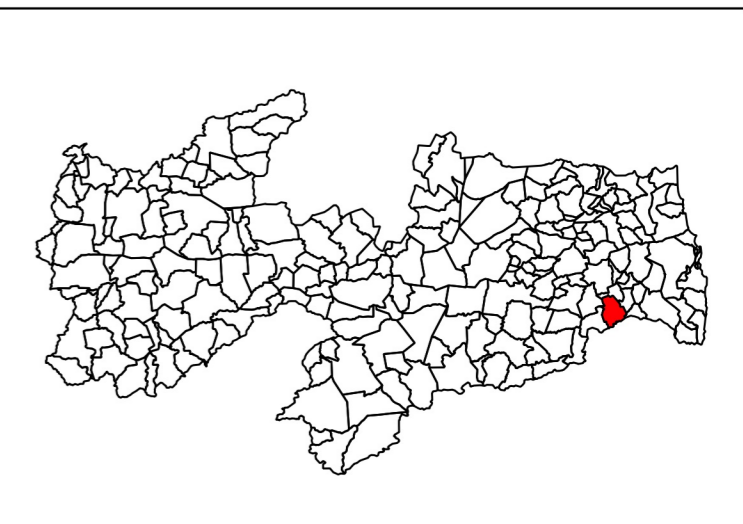
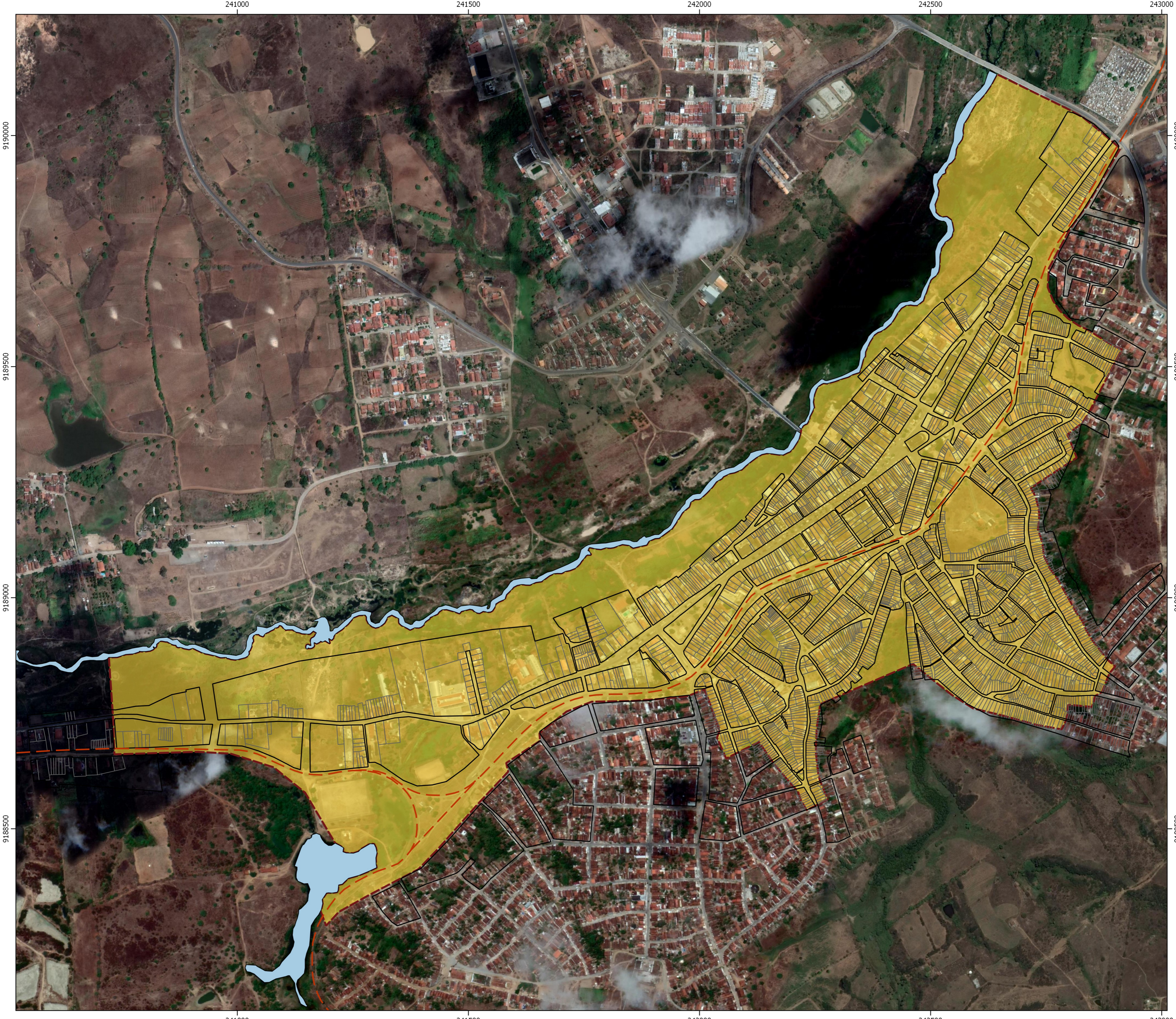
- ÁREA DE PRESERVAÇÃO RIGOROSA - APR
- ÁREA DE PRESERVAÇÃO DE ENTORNO - APE
- AÇUDE VELHO
- ÁREA DE PRESERVAÇÃO DE ENTORNO - AÇUDE

### Bens Tombados

- 1 CATEDRAL N.S CONCEIÇÃO
- 2 CÂMARA MUNICIPAL
- 3 MUSEU HISTÓRICO
- 4 SEDE DA UEPB
- 5 CASA INGLESA
- 6 CINE CAPITÓLIO
- 7 SEDE DA PREFEITURA MUNICIPAL
- 8 CINE SÃO JOSÉ
- 9 ESTAÇÃO FERROVIÁRIA

### Bens Cadastrados

- 10 IMÓVEL R. PEREGRINO DE CARVALHO Nº370
- 11 IMÓVEL R. PEREGRINO DE CARVALHO Nº378
- 12 IMÓVEL R. MIGUEL COUTO Nº334
- 13 CASSINO EL DORADO
- 14 TEATRO MUNICIPAL
- 15 CASA DA CARIDADE PADRE IBIAPINA
- 16 CINE BABILÔNIA
- 17 PRIMEIRA IGREJA BATISTA
- 18 ASSOCIAÇÃO COMERCIAL - ACCG
- 19 CORREIOS



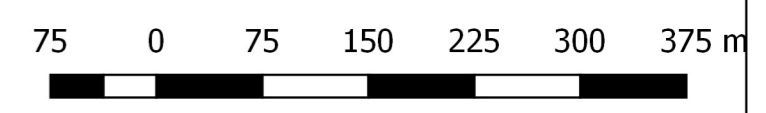
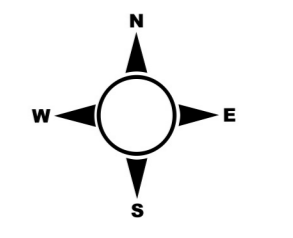
Instituto do Patrimônio Histórico e Artístico do Estado da Paraíba  
Coordenadoria de Arquitetura e Ecologia





**DELIMITAÇÃO DA POLIGONAL DE ESTUDO - ITABAIANA PB**

Base de dados: Imagens de satélite Google Earth em Fevereiro de 2012

Sistema de Referência: Sirgas 2000 UTM Zona 25S

Elaboração: Ubtech Office / Unipê 2018



- Legenda**
-  Poligonal Área de Estudo
  -  Corpos D'água
  -  Linha Férrea
  -  Quadras
  -  Lotes



**GOVERNO DA PARAÍBA**

Secretaria de Estado da Cultura

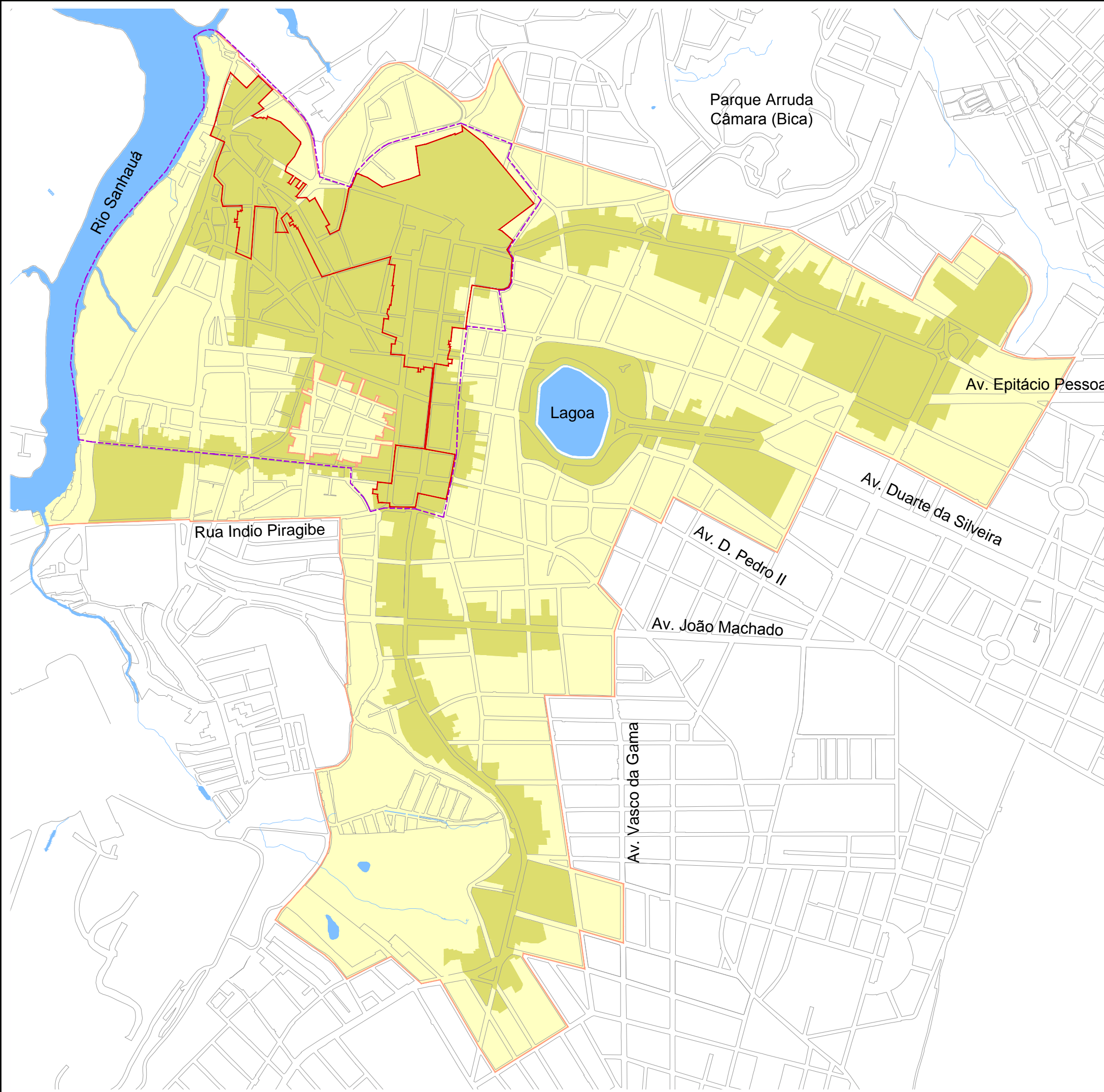


Instituto do Patrimônio Histórico e Artístico Nacional







**IPHAEP**  
Instituto do Patrimônio Histórico e Artístico do Estado da Paraíba

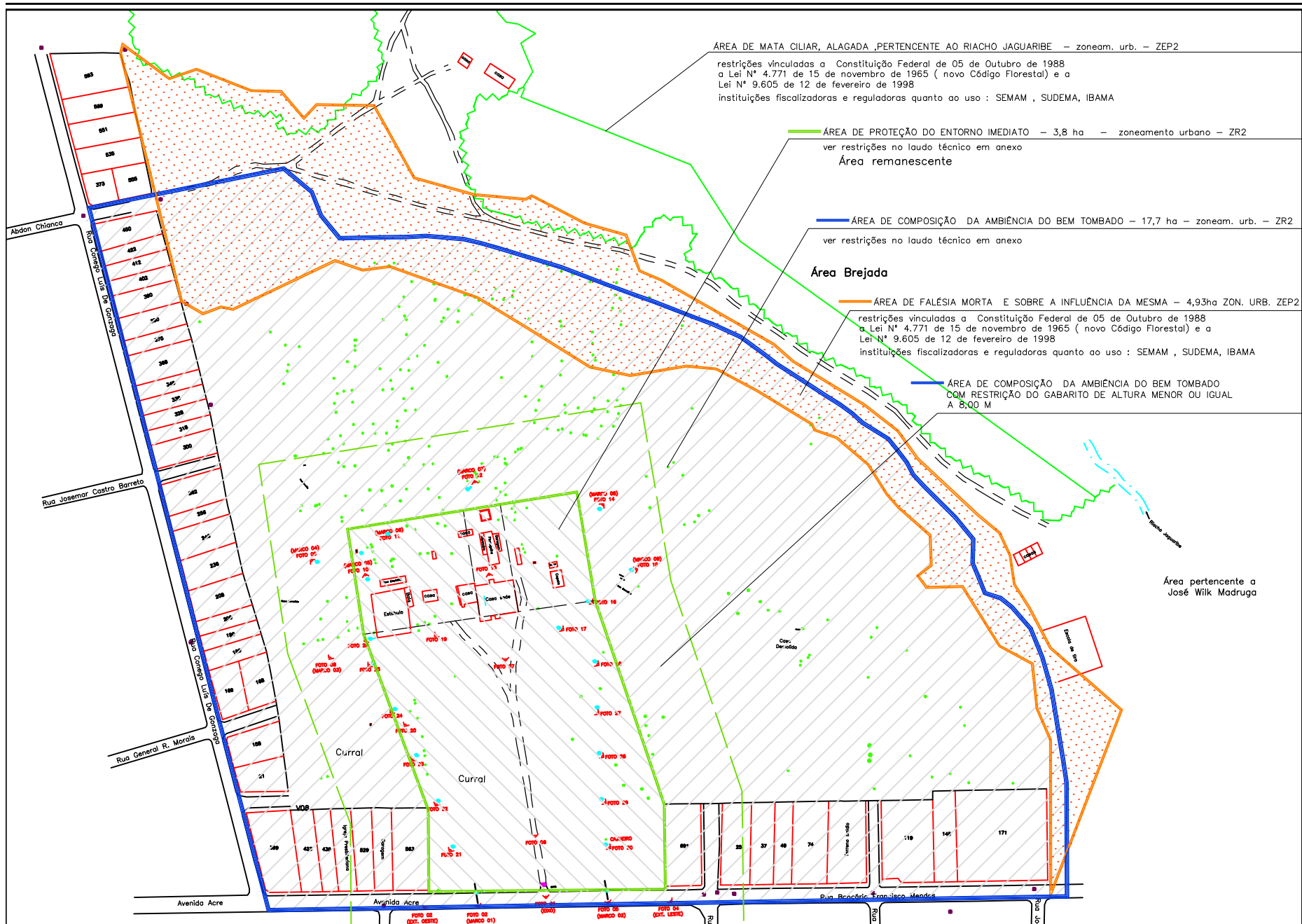
Instituto do Patrimônio Histórico e Artístico do Estado da Paraíba



**ÁREAS DE PRESERVAÇÃO DO CENTRO HISTÓRICO DE JOÃO PESSOA**

**LEGENDA:**

-  ÁREA DE PRESERVAÇÃO RIGOROSA DO IPHAEP (APR)
-  ÁREA DE PRESERVAÇÃO DE ENTORNO IPHAEP (APE)
-  ÁREA DE TOMBAMENTO DO IPHAN
-  ÁREA DE PRESERVAÇÃO DE ENTORNO DO IPHAN



ÁREA DE MATA CILIAR, ALAGADA, PERTENCENTE AO RIACHO JAGUARIBE — zoneam. urb. — ZEP2

restrições vinculadas a Constituição Federal de 05 de Outubro de 1988 a Lei N° 4.771 de 15 de novembro de 1965 ( novo Código Florestal) e a Lei N° 9.605 de 12 de fevereiro de 1998 instituições fiscalizadoras e reguladoras quanto ao uso : SEMAM , SUDEMA, IBAMA

ÁREA DE PROTEÇÃO DO ENTORNO IMEDIATO — 3,8 ha — zoneamento urbano — ZR2

ver restrições no laudo técnico em anexo

Área remanescente

ÁREA DE COMPOSIÇÃO DA AMBIÊNCIA DO BEM TOMBADO — 17,7 ha — zoneam. urb. — ZR2

ver restrições no laudo técnico em anexo

Área Brejada

ÁREA DE FALÉSIA MORTA E SOBRE A INFLUÊNCIA DA MESMA — 4,93ha ZON. URB. ZEP2

restrições vinculadas a Constituição Federal de 05 de Outubro de 1988 a Lei N° 4.771 de 15 de novembro de 1965 ( novo Código Florestal) e a Lei N° 9.605 de 12 de fevereiro de 1998 instituições fiscalizadoras e reguladoras quanto ao uso : SEMAM , SUDEMA, IBAMA

ÁREA DE COMPOSIÇÃO DA AMBIÊNCIA DO BEM TOMBADO COM RESTRIÇÃO DO GABARITO DE ALTURA MENOR OU IGUAL A 8,00 M

Área pertencente a José Wilk Madruga

Abdon Chianca

Rua Josemar Castro Barreto

Rua General R. Moraes

Avenida Acre

Avenida Acre

Rua Benedito Francisco Mendes

Rua do Espírito Santo

Curral

Curral

Curral

Curral

Curral

Curral

Curral

Curral

Curral

Curral

Curral

Curral

Curral

Curral

Curral

Curral

Curral

Curral

Curral

Curral

Curral

Curral

Curral

Curral

Curral

Curral

Curral

Curral

Curral

Curral

Curral

Curral

Curral

Curral

Curral

Curral

Curral

Curral

Curral

Curral

Curral

Curral

Curral

Curral

Curral

Curral

Curral

Curral

Curral

Curral

Curral

Curral

Curral

Curral

Curral

Curral

Curral

Curral

Curral

Curral

Curral

Curral

Curral

Curral

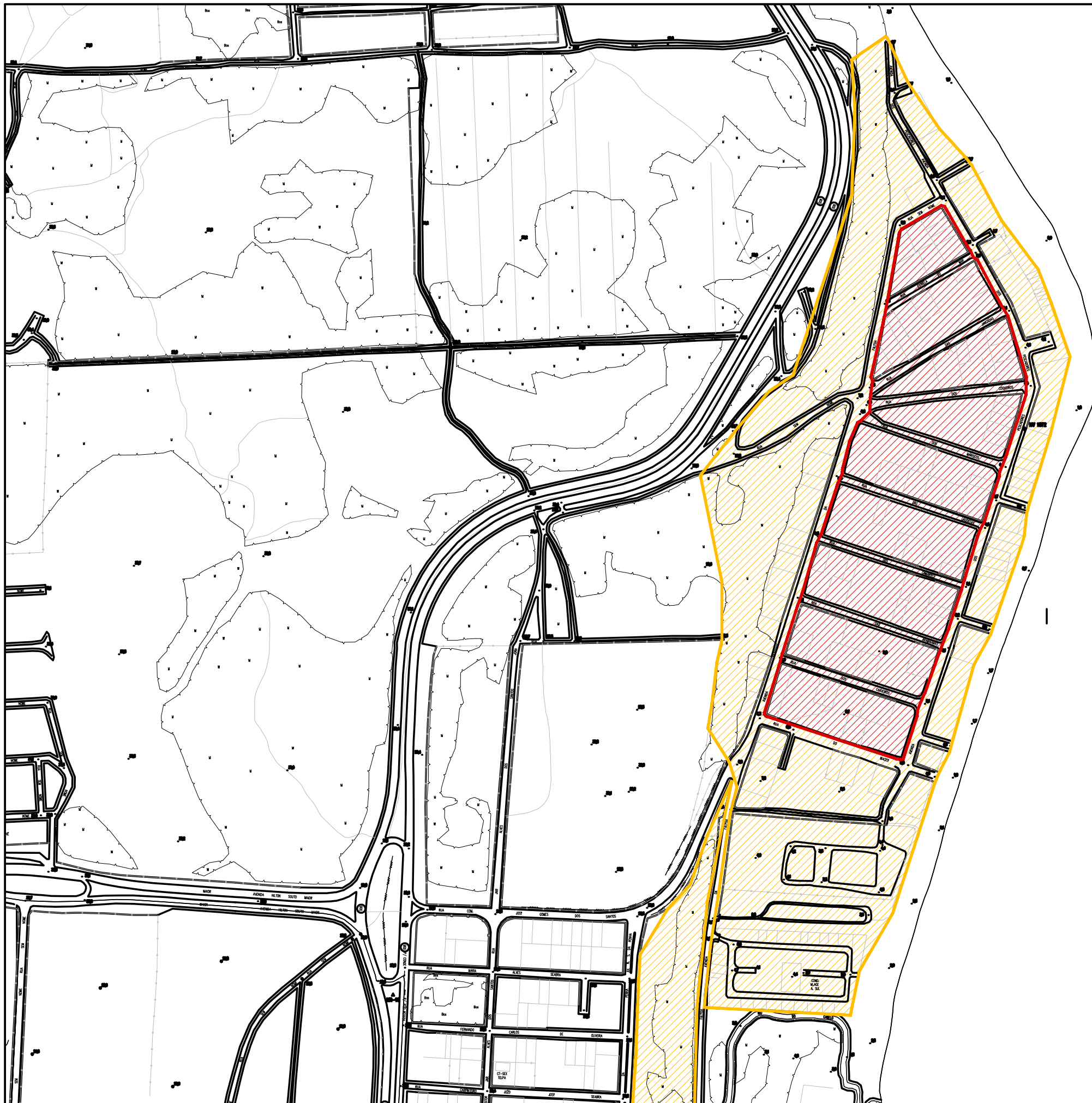
Curral

Curral

Curral

Curral



Curral



**GOVERNO DO ESTADO DA PARAÍBA**  
SECRETARIA DE ESTADO DA CULTURA

**INSTITUTO DO PATRIMÔNIO HISTÓRICO  
E ARTÍSTICO DO ESTADO DA PARAÍBA**  
COORDENADORIA DE ARQUITETURA E  
ECOLOGIA

**DELIMITAÇÃO DO TOMBAMENTO  
DA PRAIA E PONTA DOS SEIXAS  
ART. 60 DA CONSTITUIÇÃO DO  
ESTADO DA PARAÍBA DE 1989**

-  POLIGONAL DA ÁREA DE PROTEÇÃO RIGOROSA
-  POLIGONAL DA ÁREA DE PRESERVAÇÃO DE ENTORNO

9244800.00

264800.000

265600.000

9244800.00



9244000.000

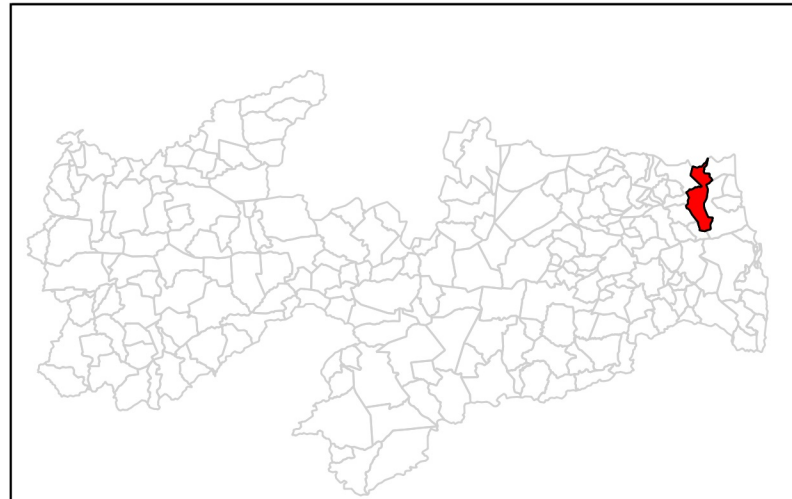
9244000.000

9243200.000

9243200.000

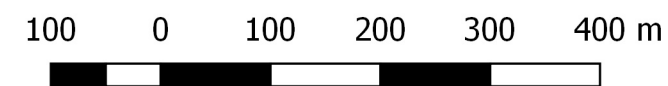
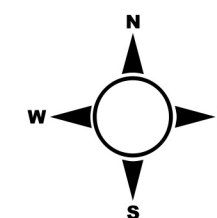
264800.000

265600.000








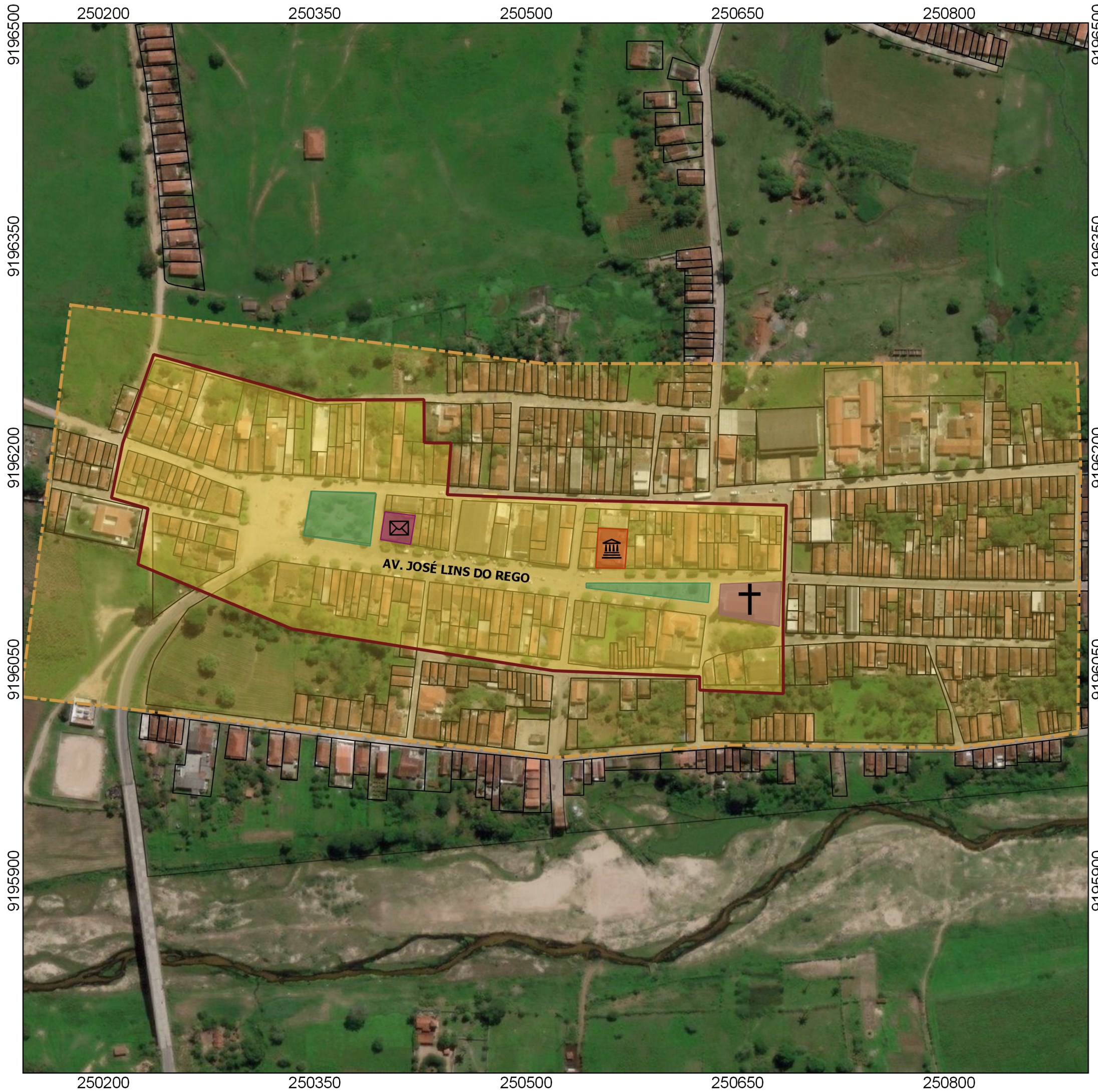
Governo do Estado da Paraíba  
 Secretaria de cultura do Estadp  
 Instituto do Patrimônio Histórico e  
 Artístico do Estado da Paraíba

**Delimitação do Centro Histórico de  
 Mamanguape  
 Decreto Estadual nº 25.031/ 2004**



**Legenda**

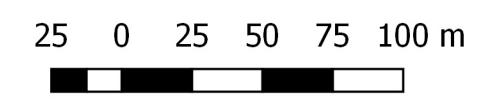
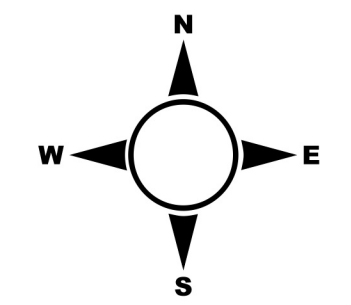
-  ÁREA DE PRESERVAÇÃO RIGOROSA -APR
-  ÁREA DE PRESERVAÇÃO DE ENTORNO -APE
-  MERCADO
-  IGREJA
-  PREFEIURA



Governo do Estado da Paraíba  
 Secretaria do Estado da Cultura  
 Instituto do Patrimônio Histórico e Artístico do Estado da Paraíba

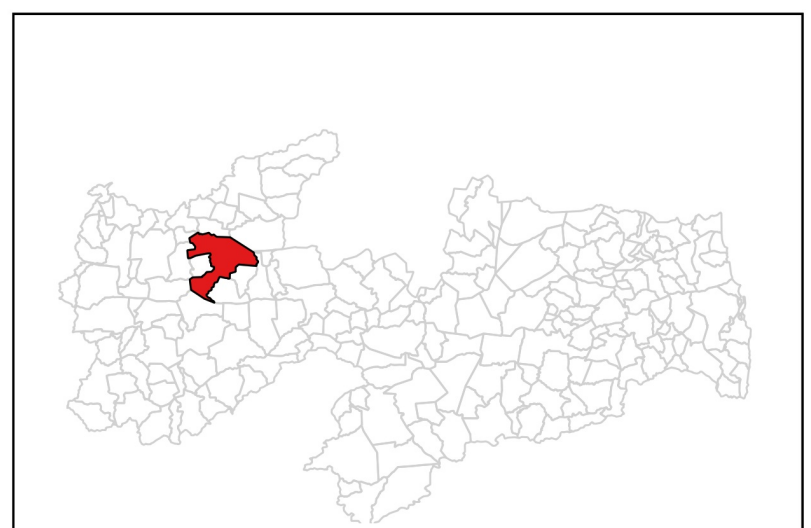
**DELIMITAÇÃO DO CENTRO HISTÓRICO DE PILAR**


**DECRETO ESTADUAL N.º 8.625/1980**



**Legenda**

- ÁREA DE PRESERVAÇÃO RIGOROSA
- ÁREA DE PRESERVAÇÃO DE ENTORNO
- CORREIOS
- IGREJA
- PRAÇA
- PREFEITURA














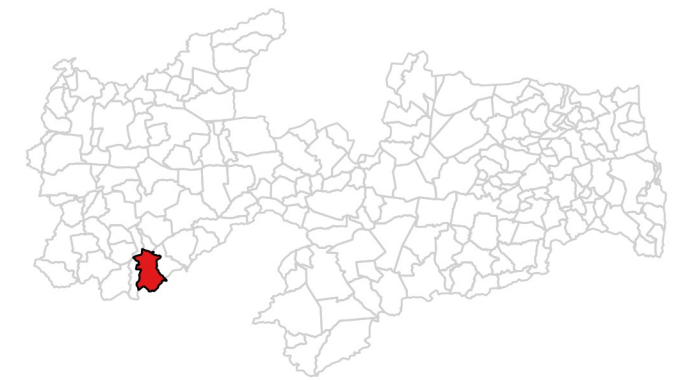
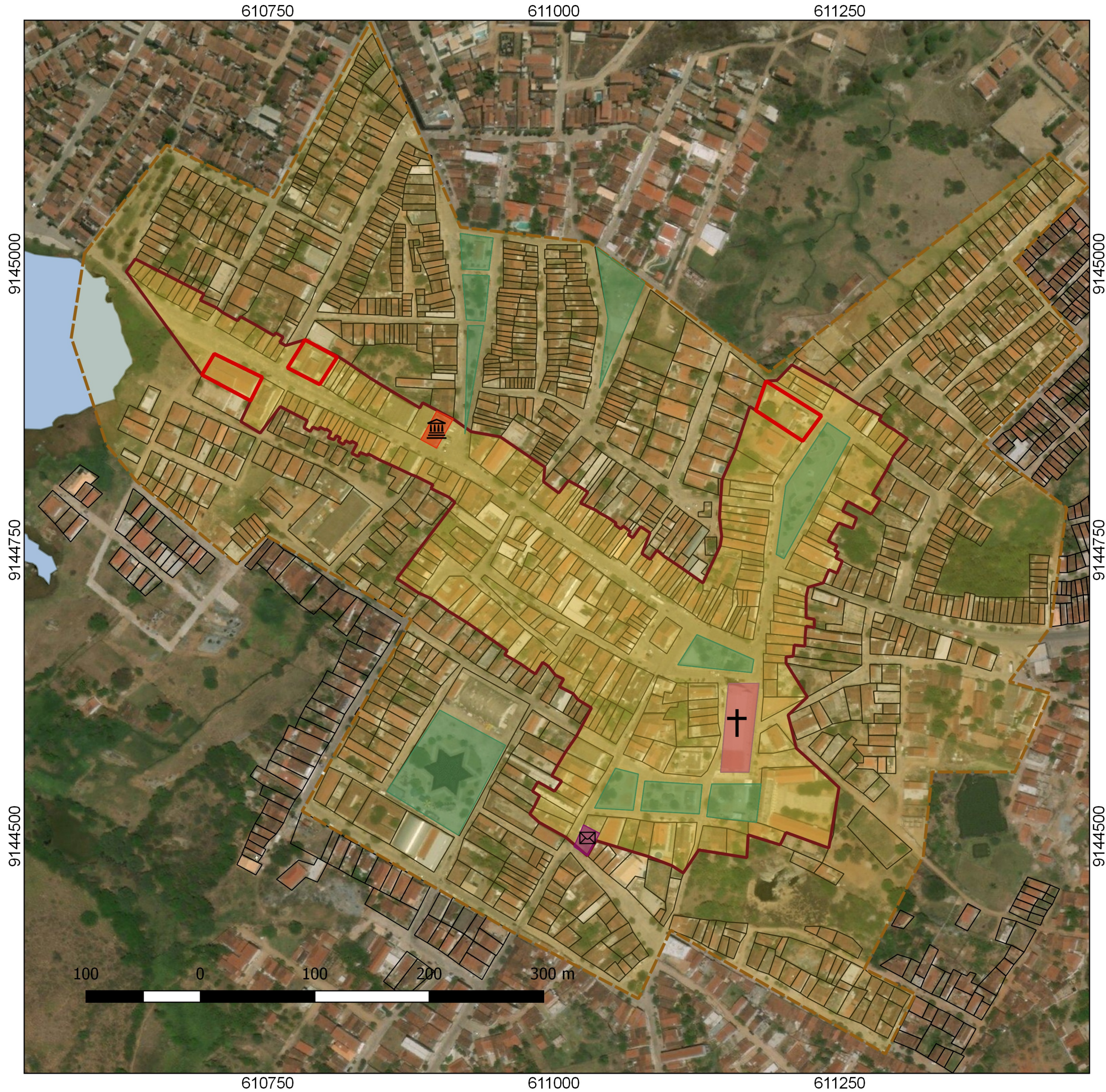

 Governo do Estado da Paraíba  
 Secretaria de Cultura do Estado  
 Instituto do Patrimônio Histórico e Artístico do Estado da Paraíba

**Delimitação do Centro Histórico de Pombal**  
**Decreto Estadual nº 22.913/2002**

**Tombamento Temático das Estações Ferroviárias**  
**Decreto Estadual nº 22.082/2001**

**Conjunto de Monumentos Históricos da cidade de Pombal**  
**Decreto Estadual nº 22.914/2002**

- Legenda**
-  ÁREA DE PRESERVAÇÃO RIGOROSA -APR
  -  ÁREA DE PRESERVAÇÃO DE ENTORNO -APE
  -  CORETO
  -  COLUNA DA HORA
  -  PRAÇA JOSE FERREIRA QUEIROGA
  -  PRAÇA GETÚLIO VARGAS
  -  IGREJA MATRIZ N.S. DO BOM SUCESSO
  -  IGREJA DO ROSÁRIO- CRUZEIRO NO ADRO
  -  ESCOLA JOÃO DA MATA
  -  ESTAÇÃO FERROVIÁRIA
  -  SOBRADO DE AVELINO DE ASSIS



Governo do Estado da Paraíba  
 Secretaria do Estado da Cultura  
 Instituto do Patrimônio Histórico e  
 Artístico do Estado da Paraíba

**Delimitação do Centro Histórico de Princesa Isabel**

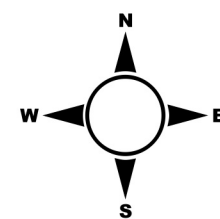
**Decreto Estadual nº 26.099/2005**

**Tombamentos de imóveis individualmente**

**Decreto Estadual nº 26.100/2005**

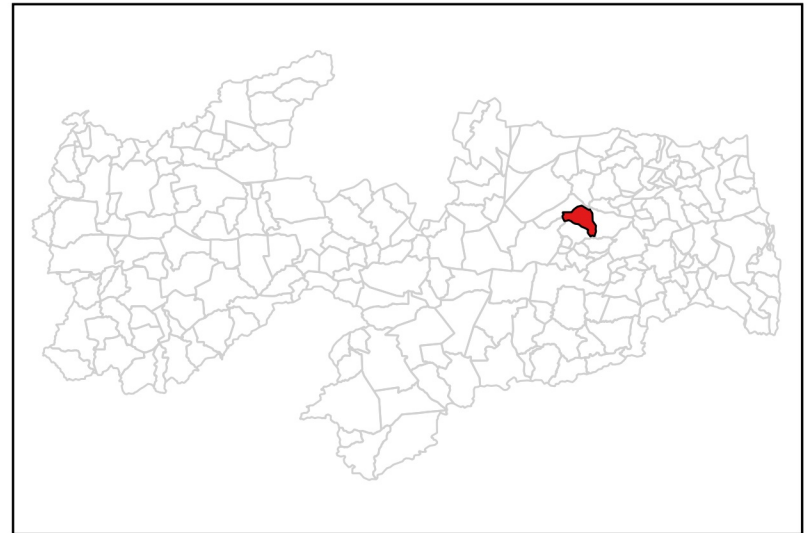
**Decreto Estadual nº 26.101/2005**

**Decreto Estadual nº 26.102/2005**



**Legenda**

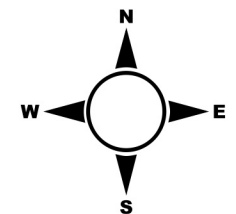
- ÁREA DE PRESERVAÇÃO RIGOROSA - APE**
- ÁREA DE PRESERVAÇÃO DE ENTORNO - APE**
- IMÓVEIS TOMBADOS INDIVIDUALMENTE**
- PREFEITURA MUNICIPAL**
- IGREJA MATRIZ**
- CORREIOS**
- PRAÇAS**



Governo do Estado da Paraíba  
 Secretaria de Cultura do Estado  
 Instituto do Patrimônio Histórico e  
 Artístico do Estado da Paraíba

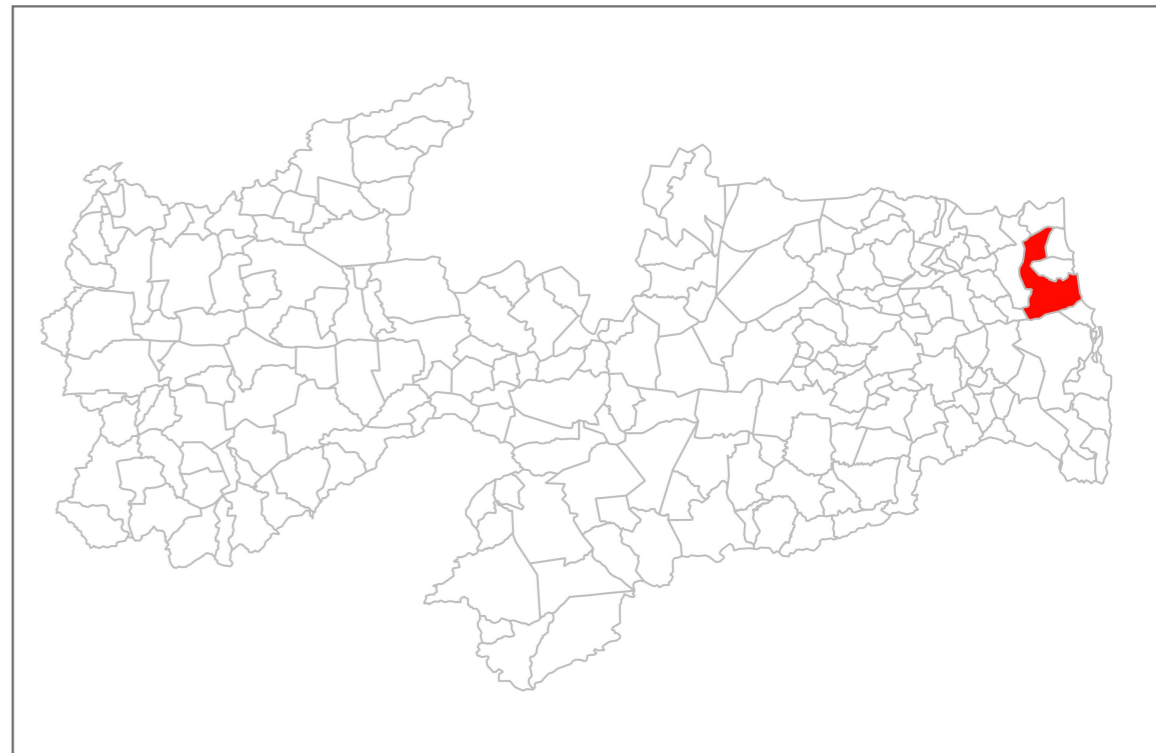
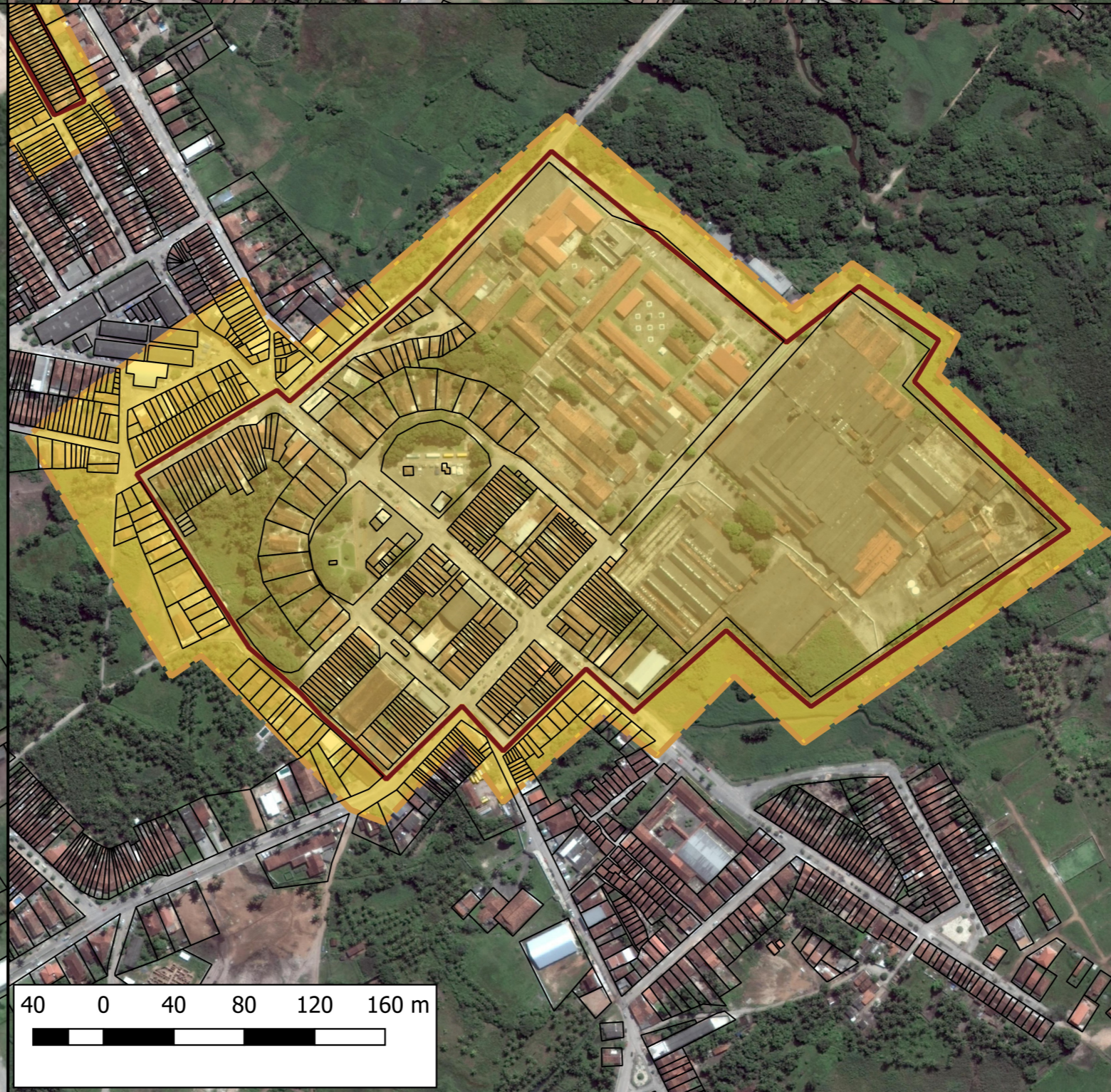
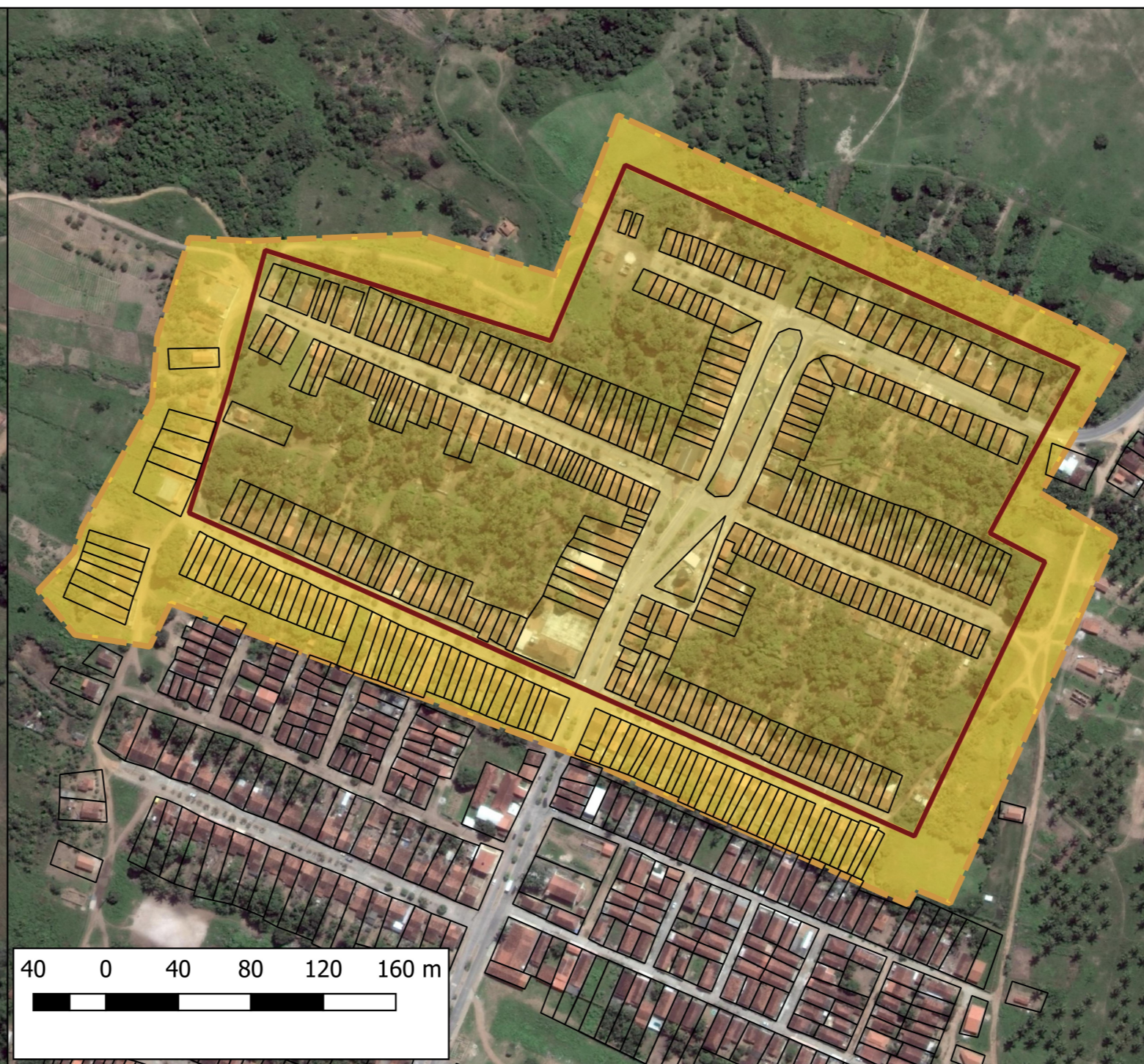
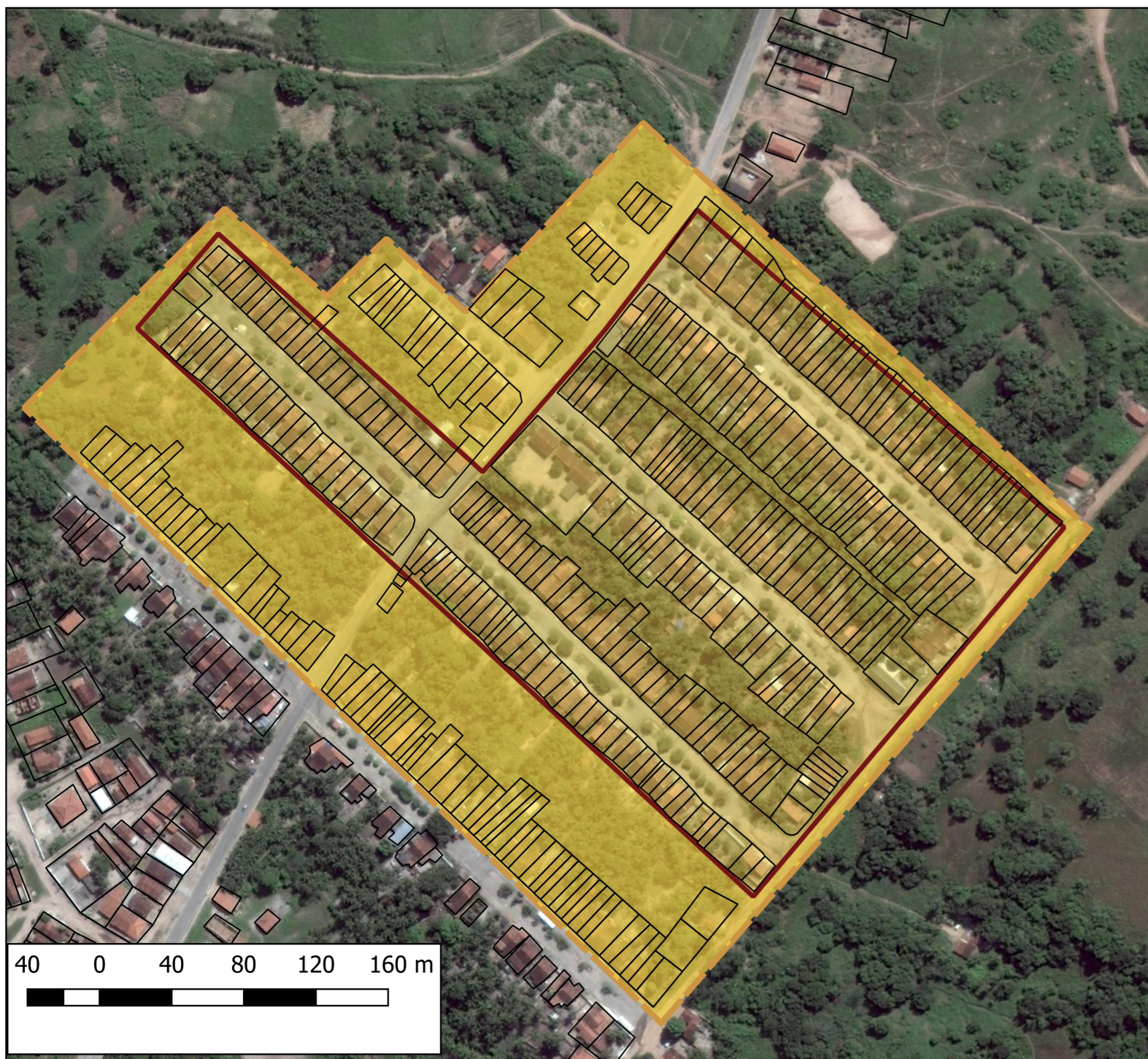
**Delimitação do Centro Histórico de Remígio**  
**Decreto Estadual nº 23.809/2002**

**Imóvel Tombado Individualmente**  
**Decreto Estadual nº 20.604/1999**



**Legenda**

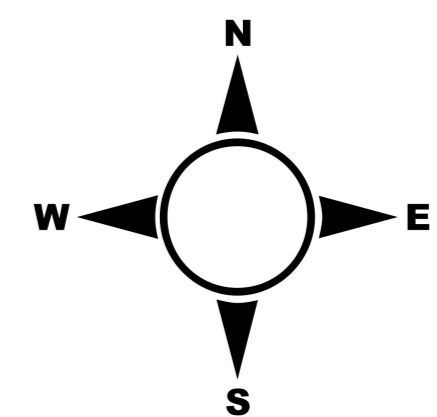
- ÁREA DE PRESERVAÇÃO RIGOROSA - APR
- ÁREA DE PRESERVAÇÃO DE ENTORNO - APE
- IMÓVEL TOMBADO INDIVIDUALMENTE
- IGREJA N. S. DO PATROCÍNIO
- CORREIOS
- PRAÇAS






Instituto do Patrimônio Histórico e Artístico do Estado da Paraíba  
 Coordenadoria de Arquitetura e Ecologia

### DELIMITAÇÃO DO CENTRO HISTÓRICO DE RIO TINTO

Base de dados: Imagens de satélite Google Earth em Outubro de 2009  
 Sistema de Referência: Sirgas 2000 UTM Zona 25S  
 Elaboração: Ubtech Office



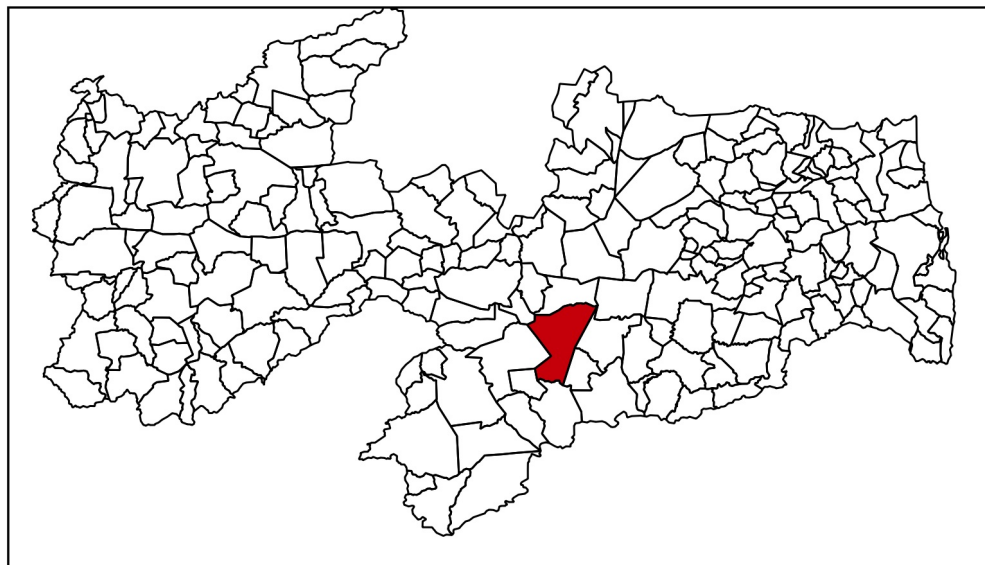
#### Legenda

-  Lotes
-  Poligonal de Preservação Rigorosa
-  Poligonal de Preservação do Entorno

772250.000


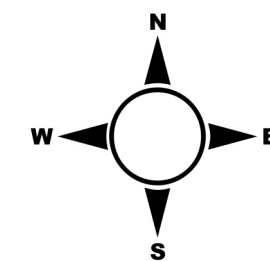
772500.000

772750.000









Governo do Estado da Paraíba  
 Secretaria de Estado da Cultura da Paraíba  
 Instituto do Patrimônio Histórico e Artístico do Estado da Paraíba

**Delimitação do Centro Histórico de São João do Cariri**  
**Decreto Estadual nº25.141/ 2004**



**Legenda**

-  ÁREA DE PRESERVAÇÃO RIGOROSA - APR
-  ÁREA DE PRESERVAÇÃO DE ENTORNO - APE
-  IGREJA MATRIZ N.S. DOS MILAGRES
-  CORREIOS
-  PRAÇAS
-  PREFEITURA MUNICIPAL

9182524.000

9182524.000

9182274.000

9182274.000

9182024.000

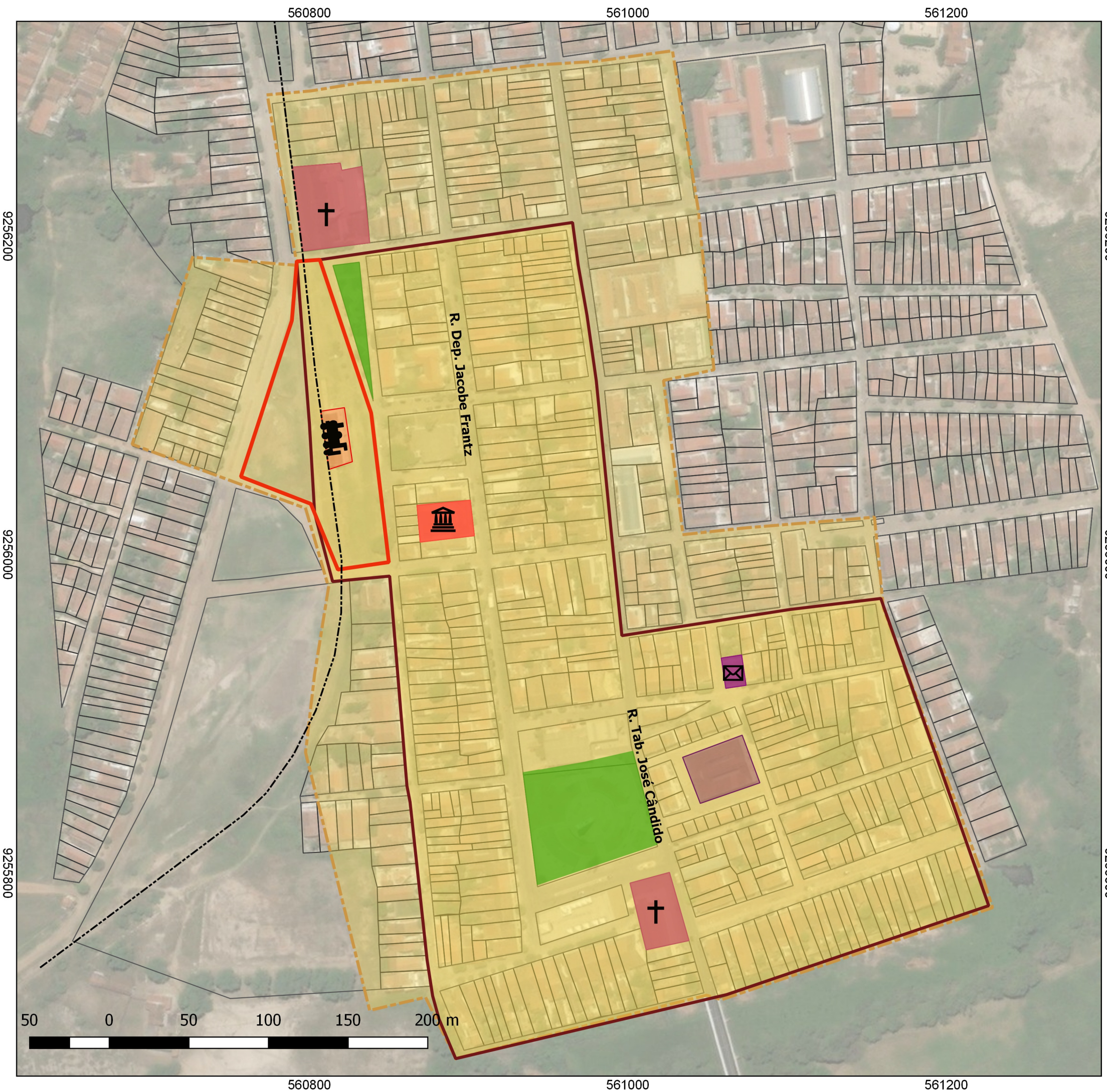
9182024.000

772250.000

772500.000

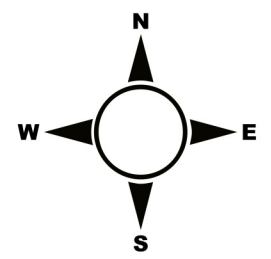
772750.000














Governo do Estado da Paraíba  
 Secretaria de Cultura do Estado  
 Instituto do Patrimônio Histórico e Artístico do Estado da Paraíba

**Delimitação do Centro Histórico de São João do Rio Peixe**  
**Decreto Estadual nº 22.917/2002**  
**Tombamento individual da Estação Ferroviária**  
**Decreto Estadual nº 21.434/2000**



**Legenda**

-  ÁREA DE PRESERVAÇÃO RIGOROSA - APR
-  ÁREA DE PRESERVAÇÃO DE ENTORNO - APE
-  ESTAÇÃO FERROVIÁRIA
-  IGREJAS
-  MERCADO PÚBLICO
-  CORREIOS
-  PREFEITURA MUNICIPAL
-  PRACAS
-  TRILHOS DO TREM

190750

191000

191250

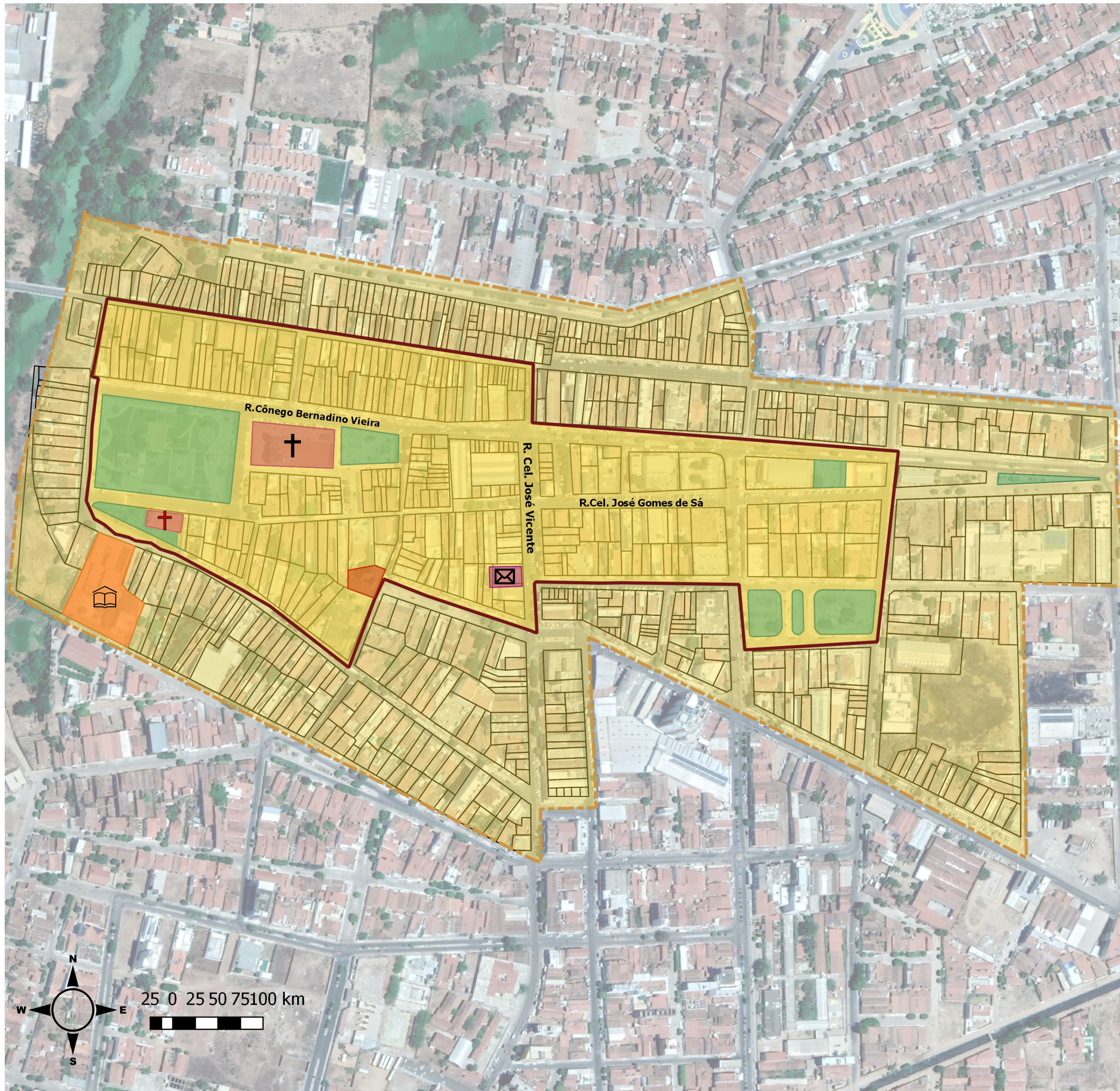
191500

9229250

9229000

9228750

9228500



190750

191000

191250

191500



9229250

9229000

9228750

9228500



Governo do Estado da Paraíba  
 Secretaria de cultura do Estado  
 Instituto do Patrimônio Histórico e  
 Artístico do Estado da Paraíba

**Delimitação do Centro Histórico de Sousa**  
 Decreto Estadual nº 25.030/2004

**Tombamento Temático das Estações  
 Ferroviárias da Paraíba**  
 Decreto Estadual nº 22.082/2001

**Tombamento Individual Igreja do Rosário**  
 Decreto Estadual nº 20.471/1999

**Tombamento Vale dos Dinossauros**  
 Decreto Estadual nº 25.148/2004

**Legenda**

- ÁREA DE PRESERVAÇÃO RIGOROSA -APR
- ÁREA DE PRESERVAÇÃO DE ENTORNO -APE
- IGREJA DO ROSÁRIO +
- IGREJA N.S. DOS REMÉDIOS +
- FUNDAÇÃO ANTÔNIO MARIZ
- CORREIOS
- COLÉGIO N. S. AUXILIADORA
- PRACAS